CHERÁN

Narrativa de un proceso comunitario de lucha y transformación

Daniel Sandoval Vázquez



CHERÁN

CHERANI IRETERI
JURAMUKUA

Centro de Estudios para el Cambio en el Campo Mexicano

Brot für die Welt

Agradecemos especialmente el apoyo del Concejo Mayor de Cherán 2015-2018 para la realización del presente documento:

Enedino Santaclara Madrigal
Benito Niniz Estrada
Salvador Bautista Tehandon
Ma. Dolores Santaclara Gembe
Mario López Hernández
Austreberto Macías Hernández
Marielena Hurtado Rosas
Pedro Chávez Sánchez
Alfredo Mateo Hurtado
Victor Hugo Campanur Sixtos
Salvador Campos Gembe

Agradecemos el apoyo de Pan para el Mundo (Brot für die Welt), CS Fund & Warsh Mott Legacy y Misereor para la publicación y difusión del presente material: *Cherán: narrativa de un proceso comunitario de lucha y transformación.*

El Centro de Estudios para el Cambio en el Campo Mexicano (Ceccam), fundado en 1992, es un punto de enlace, intercambio de experiencias e investigación especializada al servicio de las organizaciones campesinas e indígenas de México y otros países, que a pesar de diferencias culturales, geográficas y de sistemas económicos y políticos, comparten y enfrentan los retos que la modernización plantea a la sociedad rural.

La versión digital de ésta y otras publicaciones puede descargarse gratuitamente desde los sitios www.ceccam.org y www.crisisclimaticayautonomia.org

Sitios web del CECCAM:
www.ceccam.org
www.crisisclimaticayautonomia.org
www.mapserverceccam.org

Elaboración: Daniel Sandoval Vázquez
Revisión: Ana de Ita
Diseño de portada: Daniel Sandoval Vázquez
Fotografías: Daniel Sandoval Vázquez
Formación y diseño: Eva Sandoval Vázquez

Correo: ceccam@ceccam.org
Teléfonos: 5661 1925 y 5661 5398 (fax)

Centro de Estudios para el Cambio en el Campo Mexicano, 2018

ÍNDICE

Presentación

Algunos antecedentes y aspectos contextuales de la problemática forestal en la Región Purépecha ... 1

15 de abril de 2011 en Cherán ... 6

El Concejo Mayor de Cherán ... 8

El trabajo de las mujeres y jóvenes en la recuperación del control territorial ... 10

Situación actual ... 12

Referencias ... 13

Presentación

El proceso de defensa territorial que emprendió la comunidad de Cherán se volvió, desde sus inicios, una de las experiencias organizativas que ha generado mayor interés en los años recientes. Poco después de que ocurrieron aquellos acontecimientos como resultado de una larga lucha de sus habitantes en contra de gobernantes corruptos, así como de diversos grupos de criminales que ejercían un violento control del territorio, un gran número de periodistas, e incluso académicos e investigadores de México y del extranjero centraron su atención, para intentar documentar y explicar lo que estaba pasando en esa comunidad indígena de la Región Purépecha, en el estado de Michoacán.

Ha sido tan importante esa experiencia organizativa comunitaria que, a más de seis años de dicha movilización, hasta el día de hoy, persisten y son generados nuevos análisis y balances de lo ocurrido en relación a las acciones emprendidas por los cheranenses, principalmente desde aquel mes de abril de 2011.

El pueblo de Cherán consolidó un proceso por la recuperación del control y la gestión de los recursos que posibilitan su existencia como comunidad indígena, además de transformar las condiciones y estructura política y social que le permitieran un reposicionamiento y auténtica decisión sobre lo que debe o no ocurrir al interior de su territorio. Lo anterior, evidentemente, resultó en un conjunto de logros, plenamente visibles, reales, que ningún discurso detractor podrá borrar de la historia de Cherán y mucho menos de la memoria de quienes arriesgaron la vida por su comunidad, al encontrarla en un auténtico estado de crisis, o más precisamente, en una situación de colapso social y ambiental.

En el Centro de Estudios para el Cambio en el Campo Mexicano (Ceccam) hemos intentado prestar atención a lo que de viva voz han expresado diversos representantes de la comunidad a lo largo de distintos encuentros y discusiones, para plasmarlo en este documento. Se trata de un trabajo que parte de la intención de contribuir a la labor documental de esta importante experiencia organizativa, para que sea conocida a través de un breve recuento, mostrando esencialmente la problemática que derivó en el surgimiento de un movimiento con amplios significados, dentro de esa constante búsqueda de los pueblos por quello que, muy a *grosso modo*, denominamos *autonomía indígena*. Con la intención anteriormente descrita, esperamos haber formulado un texto que corresponda y respete la palabra que diversos representantes de la comunidad de Cherán pudieron compartirnos generosamente, en distintos espacios que contaron con su participación y la de autoridades y habitantes de muchas otras comunidades de México.

Ceccam, 2018.

Algunos antecedentes y aspectos contextuales de la problemática forestal en la Región Purépecha

Cherán se ubica al interior de la llamada Meseta Purépecha[1]; esta región se caracteriza por la fuerte presencia de población indígena y por ser de los sitios que hacen de Michoacán uno de los tres estados de la República Mexicana que, desde hace décadas, aporta los mayores volúmenes de producción forestal maderable de todo el país, ocupando el tercer lugar, sólo detrás de los estados de Durango y Chihuahua.

Un hecho importante es que, aunque actualmente México no forma parte de la lista de países en los que se detectan las más altas tasas de deforestación, sí se considera -tanto en los estudios realizados por instituciones nacionales como por organismos internacionales- que nuestro país otorga una gran importancia económica a la participación del sector forestal maderero.

Según cifras de la Organización de las Naciones Unidas para la Alimentación y la Agricultura, (la FAO por sus siglas en inglés), hasta el año 2015 México contaba aproximadamente con 66 millones de hectáreas de bosques y selvas. Las cifras sobre el nivel de deforestación en México comúnmente estiman que ésta es menor al 1 por ciento anual.

Bosques y selvas de México

Fuente: elaboración propia con base en la Serie V del INEGI.

[1] La comunidad de Cherán hoy es reconocida legalmente como Municipio Indígena de Cherán; existen varias propuestas de regionalización de las que forma parte; en el presente trabajo tomamos en cuenta que la Región de la Meseta Purépecha comprende los municipios de Charapan, Cherán, Chilchota, Nahuatzen, Nuevo Parangaricutiro, Paracho, Tancítaro, Taretan, Tingambato, Uruapan y Ziracuaretiro, de acuerdo con el *Plan Nacional de Desarrollo Integral del Estado de Michoacán 2015-2021*, los cuales, resultan ser los mismos municipios que toma en cuenta el *Inventario Estatal Forestal y de Suelos Michoacán 2014* al definir la Región Forestal Purépecha.

Área de bosque en México (millones de hectáreas)					Deforestación (miles de hectáreas)	
1990	2000	2005	2010	2015	2005	2010
69.76	67.85	67.08	66.49	66.04	583	440

Fuente: elaboración propia con base en información de la FAO.

Como en muchos lugares de México la pérdida en la cobertura forestal en Michoacán no sólo se debe al aprovechamiento mercantil de la madera mediante la tala ilegal de árboles, sino a las actividades agrícolas que se expandieron aceleradamente, particularmente desde la década de los años setenta, provocando cambios en el uso efectivo del suelo. Desde ese momento hasta la actualidad.

Pero la transformación que históricamente han sufrido las áreas forestales en terrenos agrícolas ha propiciado en buena medida la aparición de enormes áreas de monocultivos en todo el país. En relación con este hecho, específicamente las regiones Purépecha, Infiernillo y Tierra Caliente en el estado de Michoacán incluyen actualmente "los principales municipios productores de aguacate[2], como lo son Uruapan, Ario de Rosales, Tacámbaro, Nuevo Parangaricutiro y Ziracuaretiro"[3]. Algunos estudios señalan que, particularmente dentro de la región Purépecha, durante el periodo 2000-2005 más del 50 por ciento de la deforestación se debió al nuevo destino que se le dio a la tierra para el cultivo del aguacate Hass[4].

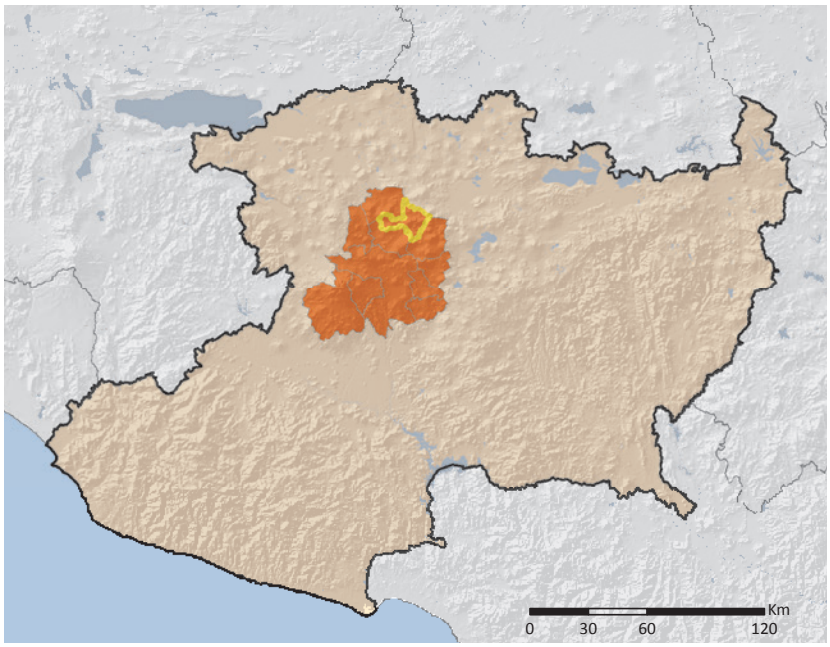

La Meseta Purépecha

Municipio Indígena de Cherán

Meseta Purépecha/ Región Forestal Purépecha

Estado de Michoacán

Fuente: elaboración propia con base en datos del INEGI y la Comisión Forestal del estado de Michoacán.

[2] "Michoacán tiene 83% de la superficie de producción nacional de aguacate. Y del total de la superficie de este estado, 75% se ubica en la Meseta Purépecha". Citado de *La inclusión de los pequeños y medianos productores en el cluster de aguacate de la región de Uruapan, Michoacán, México; y sus efectos en el desarrollo rural, Territorios rurales en movimiento*, Santiago de Chile, 2006, en el documento, *Cambios de uso de suelo en la meseta purépecha, 1976-2005*, Semarnat, México, 2011, página 35.

[3] *Inventario Estatal Forestal y de Suelos Michoacán 2014*, Comisión Forestal del Estado de Michoacán, Morelia, Michoacán, septiembre de 2015, página 357.

[4] *Cambios de uso de suelo en la meseta purépecha, 1976-2005*, Semarnat, México, 2011, página 78.

El estado de Michoacán cuenta con aproximadamente 5.87 millones de hectáreas, dentro de los cuales existen alrededor de 2.23 millones de hectáreas de bosques y selvas (1.12 millones de hectáreas de bosques y 1.10 millones de hectáreas de selvas). Desde el año 2004 el territorio del estado fue subdividido en diez regiones forestales, una de ellas es la región Purépecha[5] que abarca una superficie de poco más de 381 mil hectáreas, conformada por los municipios de Charapan, Cherán, Chilchota, Nahuatzen, Nuevo Parangaricutiro, Paracho, Tancítaro, Taretan, Tingambato, Uruapan y Ziracuaretiro, los mismos 11 municipios que conforman oficialmente la Región de la Meseta Purépecha, según el *Plan Nacional de Desarrollo Integral del Estado de Michoacán 2015-2021*.

El estado de Michoacán, cobertura forestal y áreas naturales protegidas

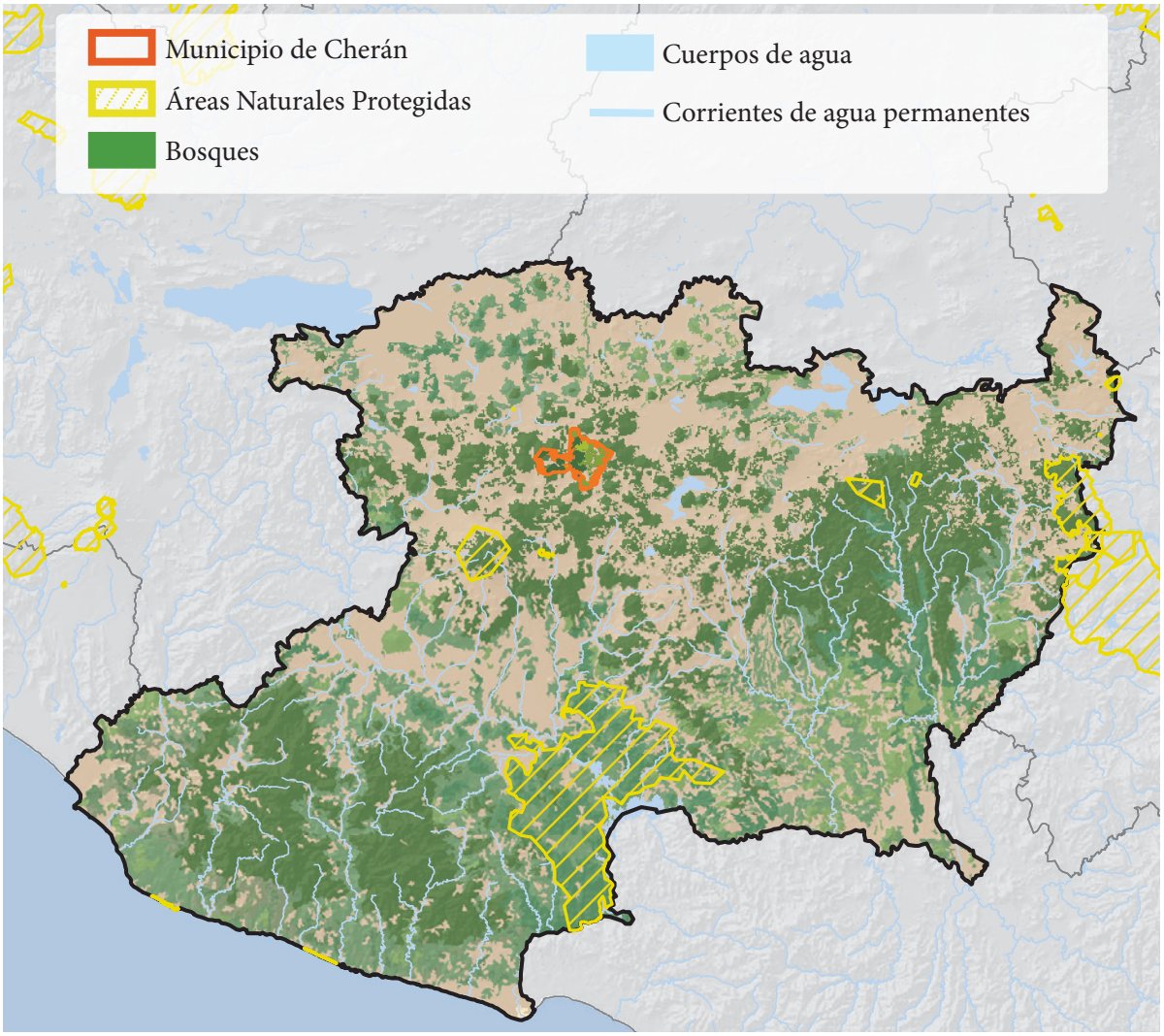

Fuente: elaboración propia con base en información del INEGI y el RAN.

[5] Además de la señalada regionalización oficial a nivel municipal, geográficamente se considera que la región Purépecha está conformada por cuatro zonas: la cañada de los Once Pueblos, la Ciénaga de Zacapu, la zona lacustre del Lago de Pátzcuaro y la Meseta (o Sierra) Purépecha.

Particularmente el Municipio Indígena de Cherán cubre 22,313 hectáreas y cuenta con más de 18 mil habitantes; aproximadamente el 30 por ciento de ellos habla purépecha y aunque el resto de la gente no preserva dicho idioma, sigue considerándose a sí misma indígena. Mucha de esta población está distribuida al interior de territorios que son propiedad social, la cual suma casi 15 mil hectáreas correspondientes a las comunidades de Santa Cruz Tanaco, San Francisco Cherán, y pequeñas áreas de las comunidades de Cheranatzacurín y El Pueblito.

Porpiedad social y bosques en el Municipio Indígena de Cherán

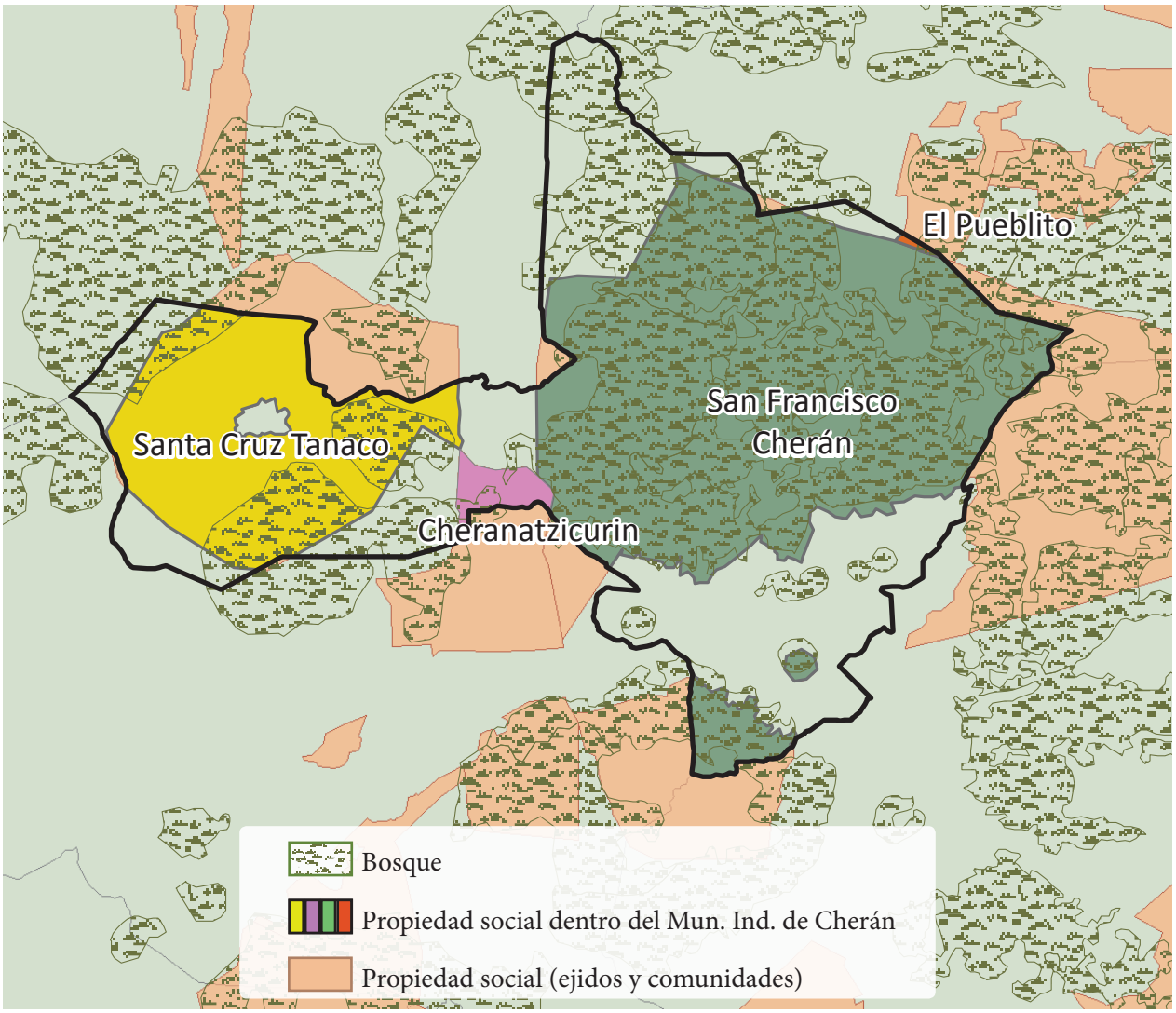

Fuente: elaboración propia con base en archivos del INEGI y el RAN.

La cobertura forestal del Municipio de Cherán suma aproximadamente 12 mil hectáreas (sin tomar en cuenta la vegetación secundaria), tratándose principalmente de bosque de pino y bosque mixto de pino-encino.

Tal y como lo hemos mencionado anteriormente, la pérdida en la cobertura forestal dentro de la región Purépecha se encuentra estrechamente relacionada con la ampliación de la frontera agrícola, a partir

del acelerado crecimiento en el monocultivo del aguacate, que pasó de ser un producto cuya siembra era utilizada para el café (planta de sombra) a mediados de la década de los cincuenta, hasta volverse la actividad agrícola comercial más importante en la región[6]. Sin embargo, particularmente dentro del hoy "Municipio Indígena de Cherán" la deforestación se vincula más con el saqueo de los árboles para la comercialización de la madera, lo cual, ocurría impunemente hasta el momento en que decidió intervenir gente de la comunidad, aún encontrándose en una situación de constantes amenazas, represión e incluso después del asesinato de las primeras personas que iniciaron con las protestas.

Cobertura forestal de Cherán

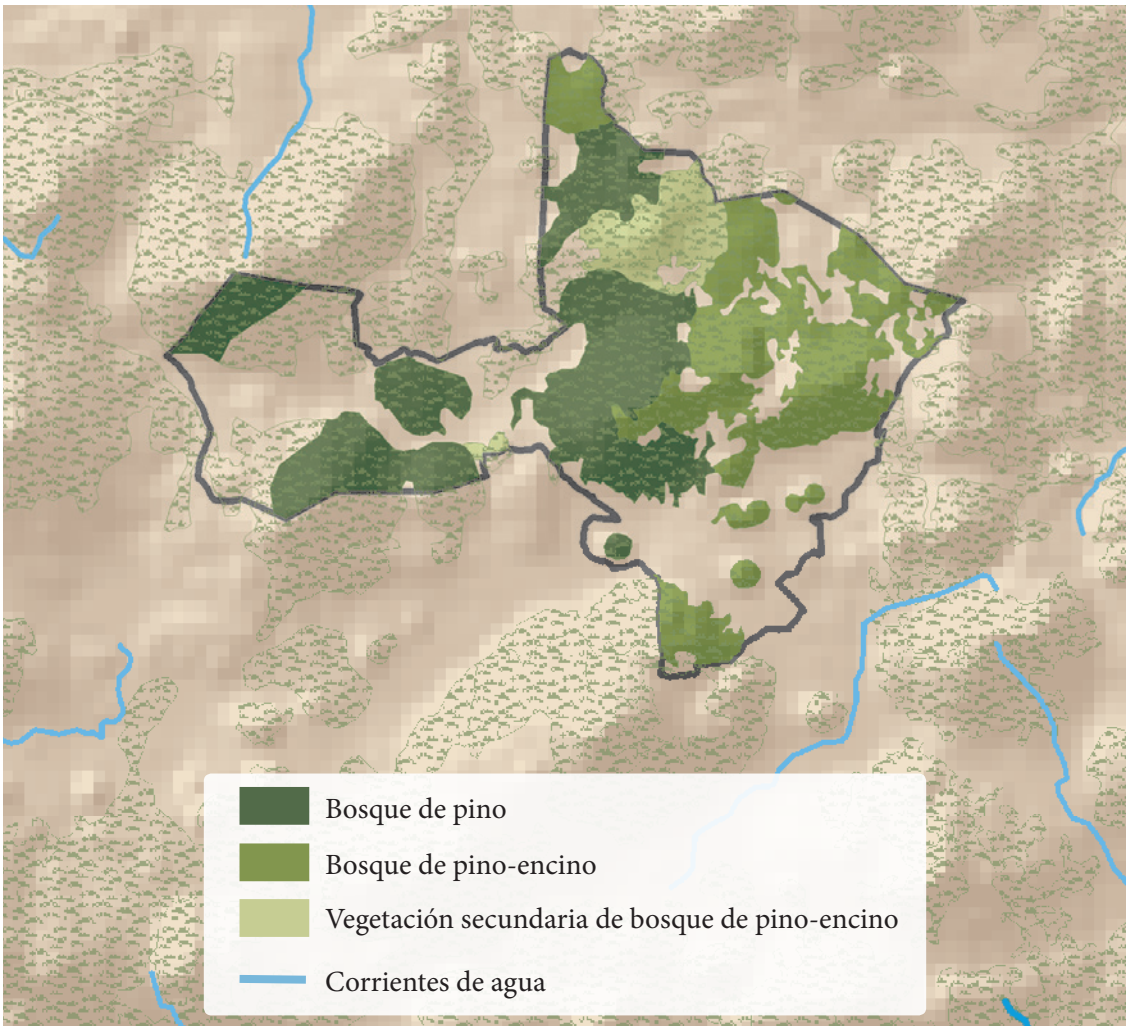

Fuente: elaboración propia con base en la Serie V del INEGI.

[6] Debido a su geografía y condiciones climáticas: la altura a la que se encuentra, las bajas temperaturas y escasa humedad limitan la producción de aguacate específicamente en Cherán, incluso se habla de que representa una de las pocas excepciones dentro de la región Purépecha, donde las zonas cultivadas con maíz no han sido sustituidas paulatinamente por los huertos de aguacate. *Cambios de uso de suelo en la meseta purépecha, 1976-2005*, Semarnat, México, 2011.

15 de abril en Cherán

Históricamente, la región Purépecha ha sido el escenario de diversas luchas por el control de los recursos. Los purépechas son reconocidos en la historia precolombina porque fue uno de los pocos grupos que lograron frenar la expansión del Imperio mexica, manteniéndose fuera de su dominio, además del posterior sometimiento español en la época Colonial. Es tomando en cuenta estos antecedentes que los pobladores de Cherán explican parte de lo que los impulsó a iniciar un nuevo proceso de defensa por su territorio y recursos, ante la codicia que a lo largo del tiempo ha generado en los invasores el que en esa región exista una riqueza natural tan importante, representada por sus manantiales y bosques.

Aunque los bosques de Cherán han sido codiciados por intereses ajenos a la comunidad desde hace mucho tiempo, lo cual propició en las últimas décadas el surgimiento de caciques y diversos grupos pertenecientes al crimen organizado, fue en el año 2008 cuando comenzó a generarse una gran división entre la comunidad, a partir de la llegada del PRI al poder y su creciente complicidad con los delincuentes de la región, donde según comentan algunos de los representantes que hacen memoria de lo ocurrido por aquellos años: "la compra de la conciencia de la gente fue pagada por el bosque", pues dio inicio un completo "saqueo criminal". En Cherán comenzaron a hacerse evidentes dos problemáticas básicas: la tala clandestina y, por otra parte, la proliferación de los monocultivos de aguacate, que principalmente en el caso de la devastación de los bosques era una actividad controlada por individuos armados, reprimiendo a los pobladores originarios de la comunidad, con la ayuda y la protección de políticos corruptos a nivel local.

Como antecedentes de la problemática los pobladores de Cherán narran que la presencia de los partidos políticos ocasionó la división de la comunidad. Los caciques comenzaron a aparecer en la región desde la década de los años 70. Sin embargo, a partir del año 2008, con la llegada del PRI al poder, el gobierno se volvió abiertamente un cómplice de los grupos de delincuentes.

Los pobladores llegaban a contar diariamente el paso de 250 a 300 carros cargados de madera por las calles.

Desde los años 70 y hasta 2011 habían sido deforestadas aproximadamente 15 mil hectáreas de bosques. El saqueo ocurrió con varios asesinatos, alejando paulatinamente a la gente del campo.

La madera de los bosques que fueron talados en la región era llevada a las comunidades vecinas y a ciudades como Monterrey, Guadalajara y Toluca, entre otras, e incluso, hacia el extranjero. El pueblo vivió el saqueo con una profunda impotencia, pues "aquél que levantaba la voz era desaparecido, levantado, extorsionado o asesinado". La situación descrita fue volviéndose intolerable para la comunidad y cada vez se resentían más las afectaciones a los

recursos de los que dependía la sobrevivencia de la población, dado que junto con la tala de árboles inició la erosión de los suelos y la extinción de acuíferos, alterando completamente los ecosistemas; así que ante la evidente indiferencia del entonces gobierno municipal para dar solución a los crecientes conflictos y las amenazas a la población que protestaba, el 15 de abril de 2011 dio inicio en el pueblo de Cherán un movimiento de defensa organizado, primero por unos cuantos, pero que poco a poco fue contando con apoyo colectivo, sobre todo a partir del asesinato de dos compañeros comuneros, Pedro Urbina y Armando Estrada Hernández, el día 27 de abril de 2011.

Para los cheranenses es importante aclarar que el 15 de abril de 2011 no fue realmente el momento en que se dieron las primeras acciones de defensa del agua y los bosques, es decir, no fue la respuesta espontánea a partir de la afectación a un importante manantial, pues a las acciones de ese día le antecedieron muchos otros intentos de mujeres y hombres que en muchas ocasiones fueron reprimidos violentamente, perseguidos y desaparecidos para silenciar la protesta. Lo que sí debe reconocerse es que esas experiencias organizativas ocurridas desde tiempos remotos cobraron un enorme sentido y nueva relevancia en ese instante. En Cherán, las vivencias previas y las estrategias fueron recuperadas en el momento decisivo. Ningún detalle de lo ocurrido en abril de 2011 ha sido olvidado por los pobladores, quienes al narrar reviven con emoción las acciones de la comunidad, por ejemplo, la habilidad que mostraron especialmente las mujeres para que no fuera descubierto qué día iban a expulsar finalmente a quienes sometían y saqueaban los recursos de la comunidad.

En medio del enfrentamiento los habitantes decidieron cerrar las entradas al pueblo, creando barricadas con guardias durante el día y la noche, recuperando la tradición de Las Fogatas, las cuales se convirtieron en uno de los más importantes espacios de reunión, convivencia y reflexión a lo largo del difícil proceso de lucha. “El fuego para el resguardo” le llamaron los cheranenses.

Más avanzado el proceso organizativo de la comunidad, fue iniciada la investigación sobre la manera como operaba la corrupción de sus autoridades oficiales, aplicando su destitución. Cuando se logró adquirir la suficiente fuerza en dicho proceso, los gobiernos estatal y federal se vieron obligados a discutir la problemática en una mesa de negociación.

A la par de la presión ejercida hacia el gobierno en sus niveles estatal y federal, el movimiento de defensa llevó a la creación y el fortalecimiento de una estructura propia de gobierno, sin la injerencia de los partidos políticos que históricamente habían creado división entre la población, de tal manera que el 31 de agosto de 2011 la comunidad exigió al Instituto Electoral de Morelia respetar el nombramiento de autoridades autónomas, que se distinguieran por ser las portadoras de dos características fundamentales en beneficio del pueblo: el honor y el trabajo.

El Concejo Mayor de Cherán

Desde hace poco más de cuatro años la Asamblea de Cherán y los Concejos cuentan con el respaldo de casi 4,900 comuneros. El año de 2011 es considerado el momento decisivo en el que los cheranenses decidieron poner un alto definitivo a la destrucción de su comunidad, año en el cual, dio inicio un complejo proceso organizativo en el que los pobladores se plantearon el firme objetivo de expulsar a los criminales y caciques, e iniciar con la construcción de las bases o las condiciones sociales que permitieran superar la situación de devastación ambiental y la crisis social en la región. Una de estas bases más importantes y fundamentos organizativos para la recuperación del control territorial y la autonomía comunitaria fue la constitución del llamado Concejo Mayor de Cherán.

Así como el pueblo purépecha de Cherán recuperó la tradición de lucha y resistencia que lo había caracterizado en otros tiempos (incluso desde antes de la época Colonial), también hizo resurgir los métodos, instituciones y normas internas tradicionales, que de manera conjunta componen la estructura política y social actual y, con ella, las nuevas condiciones para la reorganización de la comunidad.

En medio de la problemática que hemos descrito, tras haber expulsado a los grupos de criminales asentados en la región, los cheranenses tuvieron muy presente en su memoria la importancia de la figura del Concejo, como una de las formas más eficaces implementadas históricamente por su pueblo, para asegurar el control territorial y la organización social, de manera que esa tradición fue igualmente recuperada y plasmada en la creación del Concejo Mayor de Cherán.

El proceso que llevó a la creación del Concejo Mayor de Cherán en el año de 2012 -primer Concejo elegido popularmente, como alternativa luego del rechazo del pueblo hacia las autoridades corruptas provenientes de los partidos políticos- logró crear una agrupación conformada por doce miembros que, en primer lugar, destacan y son reconocidos por la propia comunidad, a partir de su “dedicación y labores de servicio”. Se trata, justo como en el caso de los antiguos concejos, de personas honorables, las cuales, son elegidas actualmente con base en una exigencia del pueblo por tener auténticos defensores de sus necesidades e intereses colectivos, algo que en cierto modo está reconocido dentro de la propia Constitución Política de los Estados Unidos Mexicanos, en su Artículo 2 sobre “el derecho de los pueblos y las comunidades indígenas a la libre determinación y, en consecuencia, a la autonomía [para decidir] sus formas internas de convivencia y organización social, económica, política y cultural”.

El proceso de elección de los doce representantes del Concejo Mayor de Cherán (tres representantes por cada uno de los cuatro barrios: Karhákua, Jarhukutini, Ketsïkua y Paríkutini), es realizado sin la presencia de los partidos políticos, y siempre que se sabe de algún candidato que tiene afiliaciones o está comprometido con algún grupo parlamentario éste es rechazado en la elección popular.

Cabe decir que esta práctica de libre determinación se establece a través de las asambleas de los cuatro barrios, donde cada uno propone una lista de candidatos que, posteriormente, serán elegidos por Asamblea General del Pueblo como los representantes definitivos del Concejo. Otro hecho es que el Concejo cuenta desde el año 2012 con una Ronda Comunitaria, conformada por mujeres y hombres, encargados del tema de la seguridad. La Ronda Comunitaria implica la actividad de asegurar el territorio mediante la acción de caminar colectivamente, yendo, por ejemplo, a los montes en extenuantes periodos de tiempo de entre 6 y 8 horas, pensando en el principio de que no se debe dejar en el olvido ningún espacio y nada de lo que existe en él.

En el mes de mayo de 2018, Cherán eligió por tercera ocasión al nuevo Concejo Mayor, el cual cumplirá su trabajo a partir del 1 de septiembre, y hasta el 2021. En esta nueva elección independiente la comunidad decidió ser representada por nueve hombres y tres mujeres de los cuatro barrios.

En la región de Cherán la lucha inició en el año 2011 por la defensa y la reconstitución de los bosques, la seguridad y la justicia; había desaparecidos, extorsiones, "cobro de piso", asesinatos que se venían acompañando con la tala ilegal y descomunal, respaldada por el crimen organizado (que incluía a políticos locales), lo cual, no sólo destruía los bosques, sino que perjudicaba a la población entera.

El trabajo de las mujeres y jóvenes en la recuperación del control territorial

Desde los primeros intentos de movilización en el pueblo, las mujeres de Cherán fueron determinantes en el proceso de recuperación y reorganización de la vida comunitaria.

A partir del movimiento por la autonomía surgido en Cherán, con el apoyo de grupos de jóvenes y niños, las mujeres quedaron al frente de muchas de las actividades emprendidas para la recuperación de los recursos que les fueron despojados durante mucho tiempo: vigilancia, organización y participación en las Rondas Comunitarias, recorridos para procurar la seguridad colectiva, el reconocimiento del territorio y de aquello que lo afecta, así como la implementación de diversas prácticas muy concretas, como la preservación y recuperación de suelos, planeación, enseñanza, y aplicación de técnicas de reforestación y cuidado del bosque, entre otras acciones que forman parte fundamental del trabajo para apoyar la necesaria refundación de la comunidad, en tanto pueblo originario.

Los bosques del Pakarakua (o cerro de San Miguel), fueron de los mayormente afectados por la tala, y es precisamente ahí donde desde hace más de tres años son realizadas intensas labores de reforestación, obras y prácticas para la conservación del suelo y brechas cortafuego para la recuperación de la superficie arbolada, en aproximadamente 108.9 hectáreas. Otro ejemplo, un tanto más reciente e igualmente importante de estas labores donde participan destacadamente las mujeres y los jóvenes, es el caso de Karakitzaro (San Marcos), donde es realizada la restauración de áreas forestales de abies o pinabetes, en una superficie aproximada de 50 hectáreas.

En la comunidad se trabaja en la parte forestal con un vivero, que ya para el año 2015 alcanzó una producción de más de un millón de plantas, “cifra que lo convirtió en el más grande del estado, y quizá del país”. Otro proyecto que muestra en qué ha derivado la concientización del pueblo en lo relacionado con el cuidado de los recursos ha sido el trabajo un tanto más reciente en la construcción de un captador pluvial para la potabilización del agua “como rechazo a las empresas embotelladoras transnacionales”. Ha sido tan relevante dentro de estas labores políticas y prácticas resaltar el tipo de relación que debe tener la población con la naturaleza que se llegó a la publicación del libro “Nuestro propio territorio”, una obra donde Cherán muestra, entre otros temas, el valor actual que tiene la educación dirigida a las niñas, niños y jóvenes para el cuidado del ambiente. Poco a poco los jóvenes han ido ganando espacios para la participación activa y la toma de decisiones al interior de la comunidad, pues cada vez se ha ido tomando mayor conciencia de que representan la continuidad.

A este trabajo integral educativo y cultural por la recuperación del territorio y de la identidad, donde las mujeres han adquirido un lugar fundamental, se añade la elaboración de un primer Plan de Desarrollo Municipal, asesorado por la Facultad de Economía de la Universidad Michoacana, mismo que fue implementado

en el periodo 2012-2015[7], y un segundo Plan en funcionamiento para los años 2015-2018[8], donde se contó nuevamente con la participación de la comunidad.

Al realizar este conjunto de acciones organizativas, los habitantes de Cherán mantienen en la memoria a los pobladores caídos, asesinados por el grupo criminal que tenía bajo su control el territorio. Es por ellos y por el futuro de la propia comunidad que se han decidido a mantener la lucha, "sin dar un paso atrás".

Guadalupe Campanur, considerada "de las personas más activas en el resguardo del bosque"[9] en Cherán, fue una de las dos primeras mujeres que por su esfuerzo logró ser parte de La Ronda Comunitaria. Ella fue asesinada el mes de enero de 2018, en un caso de violencia, en el que hasta hoy no ha habido respuestas suficientes sobre quiénes fueron los responsables.

La Asamblea en Cherán opera actualmente como la máxima autoridad y los Concejos han obtenido el respaldo de casi 4,900 comuneros que promueven tres líneas de trabajo: seguridad, justicia y reconstitución de los bosques y del territorio.

Foto: cortesía de Tercera Vía

[7] Publicado en el *Periódico Oficial del Estado de Michoacán de Ocampo*, el 30 de agosto de 2013.

[8] Publicado en el P*eriódico Oficial del Estado de Michoacán de Ocampo*, el 8 de marzo de 2016.

[9] Guillén, A. (20 de enero de 2018). Guadalupe Campanur, defensora del bosque y una voz crítica en Cherán. *Proceso (2167)*, versión en línea.

Situación actual

Cuando surgió el movimiento organizativo de Cherán la población no se planteó la articulación de una lucha para detener sólo a los grupos de talamontes, sino que dio inicio un cuestionamiento del pueblo sobre cómo podría integrarse un proceso autonómico por la defensa de los medios y las condiciones generales que posibilitan la vida en su comunidad.

Las acciones emprendidas particularmente desde hace poco más de siete años por la comunidad de Cherán, comenzaron por la recuperación del territorio, porque esa acción representaba el fundamento del que podía partir la construcción de alternativas a la crisis social y ambiental de la región. Efectivamente, esa lucha que hoy forma parte de la historia de la comunidad purépecha de Cherán puede ser considerada un logro mayor; mientras que esa serie de acontecimientos que unieron al pueblo son las experiencias que el día de hoy retroalimentan muchas de las nuevas discusiones que están siendo formuladas no sólo por los cheranenses, que buscan una alternativa de vida, sino por muchas otras comunidades indígenas y campesinas que se han propuesto renovar sus formas de socialidad, manteniendo como principio el rechazo a los distintos instrumentos de explotación, saqueo y violencia hacia las personas y, de forma derivada, en contra de la naturaleza.

El día 15 de abril del año 2016 fue celebrado el quinto aniversario de la defensa de Cherán. Puede decirse que desde hace años, este levantamiento ocurrido en la devastada región de la Meseta Purépecha es caracterizado merecidamente como un ejemplo emblemático y ampliamente reconocido, dentro de las experiencias de lucha encabezadas por pueblos indígenas y campesinos en México.

Pero al escuchar la voz de las mujeres y hombres de Cherán resulta interesante observar que ellos no ven sus acciones como algo que ya haya concluido[10]. Por el contrario, cuando la comunidad habla de su experiencia, insistentemente explica que la serie de acontecimientos ocurridos desde el 15 de abril de 2011 hasta la fecha, sólo son parte de un proceso donde a la *reacción* inmediata en una situación de crisis le ha seguido una fase de *transformación* necesaria, un proceso fundado desde el momento en que la comunidad tomó la firme decisión de defender la vida.

[10] "Cherán trasciende la fase reactiva-defensiva que caracterizó la movilización inicial" dice el *Plan de Desarrollo Municipal 2012-2015 de Cherán*.

Referencias

Cambios de uso de suelo en la meseta purépecha, 1976-2005, Semarnat, México, 2011.

Evaluación de los recursos forestales mundiales 2015. Compendio de datos, Organización de las Naciones Unidas para la Alimentación y la Agricultura, Roma, 2015.

Inventario Estatal Forestal y de Suelos Michoacán 2014, Comisión Forestal del Estado de Michoacán, Morelia, Michoacán, septiembre de 2015.

Memoria del Encuentro Crisis Climática y Defensa de los Territorios Indígenas y Campesinos (28 y 29 de octubre de 2015), Ceccam, México, marzo de 2016.

Periódico Oficial del Estado de Michoacán de Ocampo [30-08-2013 y 08-03-2016], Gobierno del Estado de Michoacán, Morelia Michoacán, 2013 y 2016.

Archivo cartográfico

Conjunto de datos vectoriales de uso de suelo y vegetación escala 1:250 000, serie V (capa Unión), INEGI, México, 2015.

CHERAN

CHERANI IRETERI
JURAMUKUA

Centro de Estudios
para el Cambio en
el Campo Mexicano

Brot
für die Welt